

de en

Wanderurlaub hoch 2

Wandertouren

Twice the hiking holiday

Hiking tours



WAGRAIN®
KLEINARL



Jägersee - Kleinarl

Inhaltsverzeichnis

Allgemeine Informationen	4
Routenvorschläge mit Karten	6
Halbtageswanderungen	11
Halbtageswanderungen	
..... ab Bergstation Grafenbergbahn	20
..... ab Bergstation „Flying Mozart“	21
Ganztageswanderungen	22
..... ab Bergstation Grafenbergbahn	24
..... ab Bergstation „Flying Mozart“	25

INDEX

General information	28
Routes with maps	30
Half-day hiking tours	35
Half-day hiking tours	
..... from mountain station Grafenbergbahn	40
..... from mountain station „Flying Mozart“	41
All-day hiking tours	42
..... from mountain station Grafenbergbahn	44
..... from mountain station „Flying Mozart“	45

NOTRUF / EMERGENCY NUMBERS

Ärzte-Notdienst / Emergency doctor, T 141

Bergrettung / mountain rescue:

Kleinarl, T 140, M +43 664 2317281

Wagrain, T 140, M +43 664 2530689

Euronotruf / European emergency, T 112

Feuerwehr / Fire department, T 122

Polizei / Police, T 133

Rettung / Ambulance, T 144

Flying Mozart Gondelbahn im Sommer 2020 und 2021 wegen Neubau geschlossen.

Wanderpass

Auf vielen Almen und Hütten sowie Gipfeln in Wagrain-Kleinarl und den angrenzenden Wanderregionen gibt es für den fleißigen Wanderer Stempel in den Wanderpass. Die gesammelten Stempel können bei Vorlage des Wanderpasses in den Tourismusbüros von Wagrain-Kleinarl gegen eine Wandernadel eingelöst werden. Mit der **Gästekarte kostenlos**. Holt euch in den Infobüros nach euren kostenlosen Wanderpass.



Wanderbus der Salzburger Sportwelt

Alle Gäste können gegen Vorlage der Wagrain-Kleinarl Sportwelt Card um **€ 1,00 pro Person/Strecke** mit dem Wanderbus fahren (bis 31.10.). Gilt auch für die Strecke nach St. Johann im Pongau/Alpendorf, Großarl/Hüttschlag und bis nach Obertauern. Einfach gleich das Endziel nennen, so könnt ihr auch trotz Umsteigen das € 1-Ticket nutzen.



Salzburger Almenweg

Bei seinem 350 km langen Streifzug führt dieser durch die Pongauer Bergwelt zu über 120 Almen - und so auch auf 2 Etappen durch Wagrain-Kleinarl. Eine Übersichtskarte & Broschüre mit detaillierter Beschreibung der insgesamt 31 Etappen erhalten Sie kostenlos bei Wagrain-Kleinarl Tourismus und unter **www.salzburger-almenweg.at**.

Ausrüstung & Verhalten

- **Ausrüstung:** Erste-Hilfe-Set, feste Bergschuhe, Wanderbekleidung, Regenschutz, Getränk & Proviant
- Wandern Sie, wenn möglich **nicht allein** und lassen Sie sich Zeit. Starten Sie nicht zu spät und machen Sie keine Abkürzungen.
- Halten Sie sich an die Schilder und Markierungen.

10 Verhaltensregeln für den Umgang mit Weidevieh

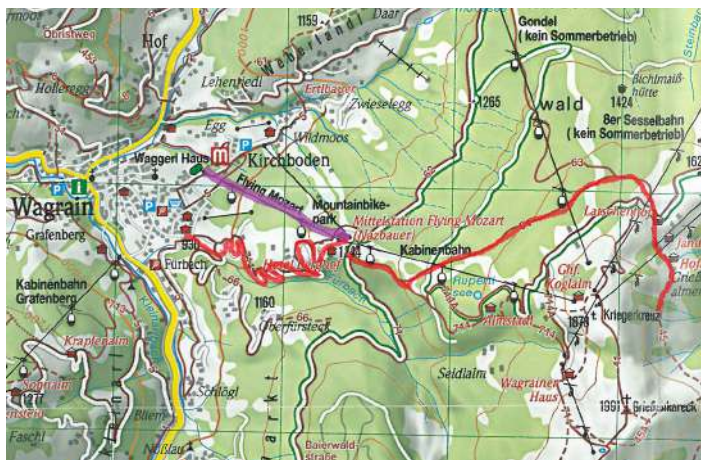
1. **Kontakt zum Weidevieh vermeiden,
Tiere nicht füttern, sicheren Abstand halten!**
2. **Ruhig verhalten, Weidevieh nicht erschrecken!**
3. **Mutterkühe beschützen ihre Kälber,
Begegnung von Mutterkühen und
Hunden vermeiden!**
4. **Hunde immer unter Kontrolle halten und an
der kurzen Leine führen. Ist ein Angriff durch
ein Weidetier abzusehen: Sofort ableinen!**
5. **Wanderwege auf Almen und Weiden
nicht verlassen!**
6. **Wenn Weidevieh den Weg versperrt,
mit möglichst großem Abstand umgehen!**
7. **Bei Herannahen von Weidevieh:
Ruhig bleiben, nicht den Rücken zukehren,
den Tieren ausweichen!**
8. **Schon bei ersten Anzeichen von Unruhe
der Tiere Weidefläche zügig verlassen!**
9. **Zäune sind zu beachten!
Falls es ein Tor gibt, dieses nutzen, danach
wieder gut schließen und Weide zügig queren!**
10. **Begegnen Sie den hier arbeitenden Menschen,
der Natur und den Tieren mit Respekt!**

Routenvorschläge mit Karten

Gipfelwanderung über Jandlalm – Grießenkareck 1.991 m

🕒 ca. 3 Std. | 684 hm 📶

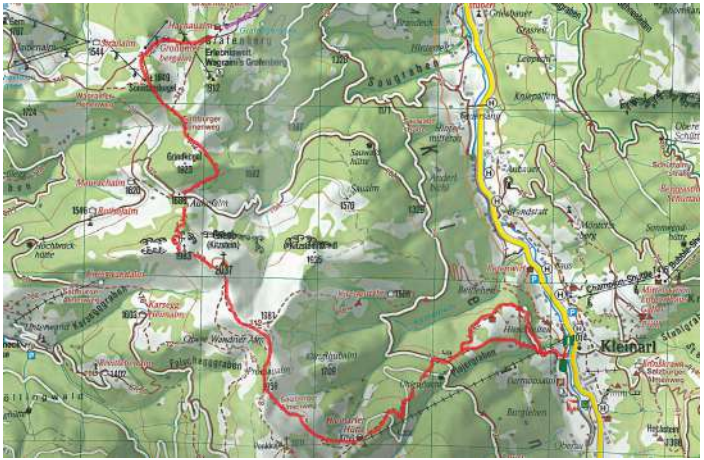
Mit der Gondelbahn „Flying Mozart“ (oder zu Fuß + 469 hm) bis zur Mittelstation. Weiter über Weg Nr. 714 eine halbe Stunde aufsteigen, 📶 nach links abzweigen, über 📶 Steig (Weg Nr. 📶 64) zur Jandlalm bzw. den Grießenkaralmen, bis zur Kogelalm und Grießenkareck. ↘



Höhenwanderung Grafenberg > Kleinarler Hütte

🕒 ca. 4,5 Std. | 335 hm ↻

Auch diese Wanderung beginnt man am besten in Wagrain, um durch die Benützung der Gondelbahn den Aufstieg zum Grafenberg zu ersparen. Von Grafenberg (Bergstation Gondelbahn), vorbei am Fuß des Sonntagskogels zur Auhofalm führt der Weg über die Kitzstein/Gabel (! Trittsicherheit & Schwindelfreiheit notwendig !) und unterhalb des Penkkopfes zur Kleinarler Hütte. Abstieg nach Kleinarl und mit dem Wanderbus retour. ↘



Wagrain > SchüttAlm


🕒 ca. 3 Std. | 912 hm ↻

Von Wagrain über Wanderweg Kleinarl (Nr. 1) zum Bauernstüberl. 🚰🚰 Durch Viehweiden und Wald bis zur Forststraße (Nr. 71) aufsteigen, nach rechts auf dieser weitergehen und dann links über die Almstraße (Nr. 67) zum Berggasthaus SchüttAlm. 🚰🚰 Abstieg über mehrere Wege nach Kleinarl möglich und mit dem Wanderbus retour. ↘

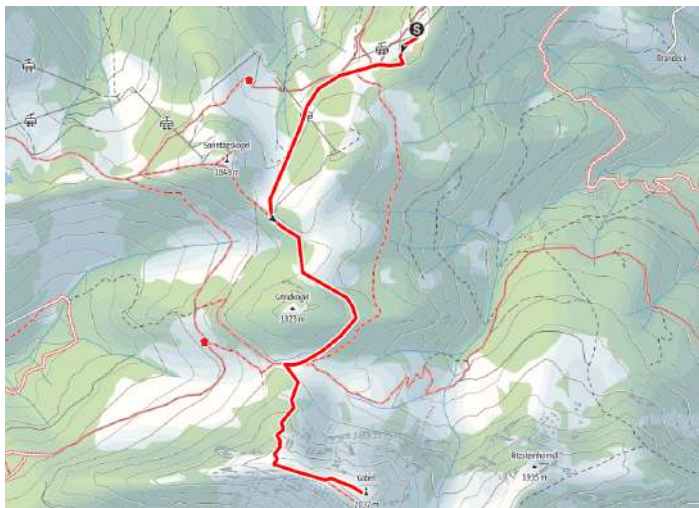


Grafenberg Bergstation > Kitzstein/Gabel 2.037 m

🕒 **ca. 2,5 Std. | 335 hm** 🕒


Von der Bergstation der Grafenbergbahn zur Hachaualm  absteigen und über Weg Nr. 713 zur Wegkreuzung Sonntagkogel und über Weg Nr. 712 links weiter zur Auhofalm. Über Steig Nr. 712 steil auf den Gipfel, um das herrliche Panorama zu genießen.

! Trittsicherheit und Schwindelfreiheit notwendig ! ↘



Wagrain > Moadörfel > Edelweiss-Alm

🕒 **ca. 4 Std. | 362 hm** 🕒

Von Wagrain zum Ortsteil Schwaighof bis Moadörfel. Von der Talstation der „Roten 8er“ Gondelbahn über den Weg Nr. 60 zur Edelweiss-Alm  und über den Lärchenwaldweg Nr. 61 zurück nach Wagrain. Es besteht auch die Möglichkeit mit dem Auto bis zur Talstation der Gondelbahn zu fahren, von dort Gehzeit ca. 1 Std. zur Edelweiss-Alm. ↘



„Dorf-Runde“ Kleinarl

🕒 ca. 1,5 Std.

Start beim Tourismusbüro Richtung Kirche der Straße entlang, beim Pfarrhof rechts den überdachten Holzsteg überqueren. Rechts entlang des Radwegs bis zur Ployergrabenbrücke. Links weiter entlang des geschotterten Wanderweges unterhalb des Peilsteinpalfen zum Abenteuerspielplatz mit Fischteich, den Kesselfallbach entlang bis zum Parkplatz bei der Ortseinfahrt. Die Straße überqueren zur Brücke Pausshof, gleich nach der Brücke links den Radweg entlang, danach rechts den Wanderweg zur Abzweigung Richtung Kleinarl am Bauernhof Viehhof vorbei zur Kapelle und weiter am Forsthaus vorbei ins Dorf. ↘



Steinkaralm

🕒 ca. 2,5 Std. | 686 hm ↻

Ausgehend vom Zentrum in Kleinarl weiter zur Jausenstation Ennskraxn, quert der Weg offene Weideflächen. Anschließend durch Hochwald in steileren Wegabschnitten bis zur Waldgrenze. Von hier erreicht man die Steinkaralm.

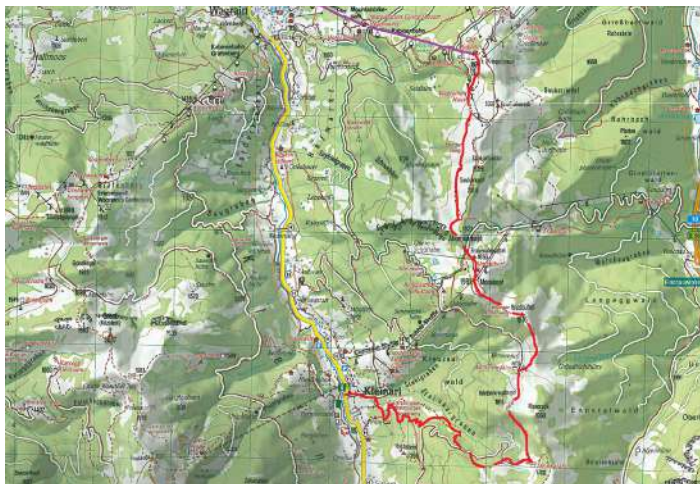
👶 > Die Wanderung kann auch von der Täublwaldstraße aus begonnen werden. ↘



Höhenwanderung Grießenkareck > Steinkaralm

🕒 ca. 5 Std. (bis Kleinarl) | 412 hm 🕒

Von der Bergstation „Flying Mozart“ Aufstieg zum Grießenkareck (1.991 m) auf den Bergrücken (Nr. 714) oder über Bettlersteig (Nr. 714a) zum Ahornkarkopf, über Wildbühel und Weissenhofalm 🚶🏻‍♂️ zur Steinkaralm. 🚶🏻‍♂️
Abstieg nach Kleinarl und mit Wanderbus wieder retour zur Talstation „Flying Mozart“. ↘



Kurzegalm (vorher: Klinghubalm)

🕒 ca. 4 Std. | 806 hm 🕒

Der Weg beginnt beim Tourismusbüro Kleinarl, 100 m Richtung Jägersee, über die überdachte Holzbrücke und rechts den Wanderweg entlang. Danach folgen Sie dem Güterweg Hirschleiten bis zur Abzweigung Kleinarler Hütte. 🚶🏻‍♂️
Von dort den leichten Anstieg (Forststraße) Richtung Kleinarler Hütte, bis zur Abzweigung des Wegs zur Kurzegalm. 🚶🏻‍♂️ ↘



Halbtageswanderungen

Bauernstüberl über Wanderweg Kleinarl (Nr. 1)

🕒 **ca. 1 Std. | 149 hm** 🕒

Von der Talstation Grafenbergbahn entlang der Kleinarler Ache bis zur Bushaltestelle Bauernstüberl, überqueren Sie die Brücke und zweigen Sie links zum Bauernstüberl 🚶🏻♿ ab.

Wanderweg Schwaighof (Nr. 2)

🕒 **ca. 1 Std. | 168 hm** 🕒

Beginn im Zentrum von Wagrain und entlang des Schwaighofbaches zum Ortsteil Schwaighof. Gemütlicher Wanderweg.

Lärchenwaldweg (Nr. 61)

🕒 **ca. 1 Stunde**

Start im Zentrum von Wagrain über Weg Nr. 5 vorbei am Kräutergarten und Kneippanlage zur Abzweigung Weberlandl bergauf, nach der zweiten Kurve bei der zweiten Straße links abzweigen, über Steig (Nr. 61) aufsteigen, weiter zur Edelweiss-Alm 🚶🏻♿ und Rückweg über Güterweg Weberlandl.

Edelweiss-Alm - Berghofalm (Nr. 62)

🕒 **ca. 1 Stunde | 350 hm** 🕒

Von der Edelweiss-Alm 🚶🏻♿ über die Forststraße zur Mittelstation „Flying Mozart“.

Gasthaus Pröll (Nr. 85)

🕒 **ca. 1 Stunde | 226 hm** 🕒

Ausgehend von der Kirche Kleinarl entlang der Kreuzsalgasse und Stuhlweg bis zum Gasthaus Pröll. 🚶🏻♿


Jausenstation Grub (Nr. 51)

🕒 **ca. 1 Stunde | 239 hm** 🕒

Bei der Apotheke links Abzweigung Güterweg Sonnseite, über den Güterweg leicht ansteigend zum Bauernhof Vordertiefenbach, bei den folgenden zwei Abzweigungen (Tiefenbachgraben) links weiterwandern in Richtung Ginau zur Jausenstation Grub. 🚶🏻♿ Der Weg Nr. 51 führt weiter bis in das hinterste Ginautal zum Oberlehengut (zusätzlich 45 Min.).

Kaserlehenweg (Nr. 69)

🕒 **2 Stunden Aufstieg, ca. 1,5 Stunden Abstieg | 450 hm** ↻

Über Grafenbergweg nach der Güterwegkreuzung zum Strahlehenbauer links abzweigen und über Weg Nr. 69 über eine Viehweide aufsteigen. Über einen Traktorweg zum Kaserlehen weiter und durch den Wald über einen Steig zur Forststraße, und weiter bergab (Nr. 68) zur Jausenstation Krapfenbauer  anschließend über den Wanderweg (Nr. 713) talwärts zur Talstation Grafenbergbahn.

Fürbach-Rundweg (Nr. 1 + 5)

🕒 **ca. 1,5 Stunden | 143 hm** ↻

Von der Talstation Grafenbergbahn über den Wanderweg Kleinarl (Nr. 1) entlang des Baches zum Unterspannberg weiter über den Fürbachweg (Nr. 5) auf den Kirchboden und zurück nach Wagrain oder umgekehrt.

Alter Öbristweg (Nr. 54)

🕒 **ca. 1,5 Stunden | 205 hm** ↻

Über den Güterweg Sonnseite ansteigen bis zur Brücke über den Tiefenbachgraben. Dort rechts abzweigen und über alten Saumweg (Weg Nr. 54) über Röcksbergbauer zum Öbristbauer. Für den Abstieg bestehen mehrere Varianten.


Rund um das Öbristköpfl (Nr. 55 + 453)

🕒 **ca. 1,5 Stunden | 205 hm** ↻

Mit dem Auto über Güterweg Öbrist (Abzweigung von der Bundesstraße 2 km Richtung Flachau) bis zum Parkplatz. Von dort den Weg Nr. 453 (Hochgründeckweg) zur Lackenkapelle, dort links abzweigen (Nr. 55) und rund um das Öbristköpfl zurück zum Ausgangspunkt oder umgekehrt, zum Öbristbauer, über Weg Nr. 55 zur Lackenkapelle, dort rechts abzweigen, Richtung Wagrain und auf Weg Nr. 453 zurück zum Ausgangspunkt.

Wagrainer Alm (Arzkendl) (Nr. 56)

🕒 **ca. 30 Minuten | 119 hm** ↻

Mit dem Auto 2,5 km Richtung Flachau fahren. Beim Bergweg links abbiegen (vor Ofensetzer Sampl- großer Kachelofen). Bis zum Parkplatz Wagrainer Alm. 
Von dort sind es noch max. 30 Minuten Gehzeit.

Schwaighof - Moadörfl (Nr. 58)

🕒 **ca. 2 Stunden | 206 hm** 📍

Vom Ortsteil Schwaighof in den Schwaighofgraben, nach rechts abzweigen (Nr. 58), über Oberseitenweg ansteigen, bei zweiter Kurve rechts abzweigen und zum Moadörfl über Steig hinunterwandern. In Moadörfl bei den Fischteichen angekommen an der Straße Richtung Bundesstraße wandern und über Radweg retour nach Schwaighof.

Schüttbachweg (Nr. 59)

🕒 **ca. 1,5 Stunden | 270 hm** 📍

Von Moadörfl über den Güterweg Zollweg bis zum Oberkendlbauer ansteigen, dort rechts abzweigen und den flachen Güterweg weiter folgen. Nach ca. 500 m bei der Kreuzung rechts abbiegen (Nr. 59) zum Unterschüttbauern und über den Wanderweg Nr. 2 zurück zum Ortsteil Moadörfl.

Oberrain-Rundwanderweg (Nr. 86)

🕒 **ca. 1,5 Stunden | 146 hm** 📍

Ausgehend vom Sportplatz Kleinarl entlang des Rad- & Wanderweges in Richtung Jägersee. Nach ca. 30 Minuten zweigt der Oberrainrundweg rechts ab. Leicht ansteigend führt der Weg über Wiese und Hochwald zum Oberrainhof. Über den Oberrainweg gelangt man zum Rad- & Wanderweg Kleinarl-Jägersee.

Kesselfall-Rundwanderweg (Nr. 80)

🕒 **ca. 1,5 Stunden | 201 hm** 📍

Beginnend von der Peilsteingasse in Kleinarl entlang des Rad- & Wanderweges bei der Brücke rechts, über den Güterweg Hirschleiten bis zur Abzweigung Kesselfall. Der Abstieg führt durch den Kesselfall unterhalb des Abenteuerlandes, oberhalb des Peilsteinhofes ins Dorf.

Jägerseeweg (Nr. 1)

🕒 **ca. 1,5 Stunden | 100 hm** 📍

Ausgehend vom Angerwirt in Kleinarl der Kleinarler Ache entlang, direkt am Sportplatz und an der (Eis)Stockbahn vorbei, entlang des abwechslungsreichen Weges durch Wiesen und Auen zum Jägersee. Alle Ortswanderwege mit Nr. 1 haben Anschluss zum Jägerseeweg. Beim Gasthof Jägersee 🍷🍷 haben Sie noch die Möglichkeit rund um den See zu wandern.

Wandergenuss hoch 2

Euer Urlaub in Wagrain-Kleinarl.

Twice the experience

Your holiday in Wagrain-Kleinarl.



Täublwaldstraße (Nr. 78)

🕒 **ca. 3 Stunden | 306 hm** ↻

Ausgehend vom Jägersee 🏠 (Bushaltestelle) ca. 200 m entlang der Landesstraße Richtung Kleinarl. Nach der Brücke rechts beginnt die Täublwaldstraße (Nr. 78). Nach 3 km gelangt ihr auf die Abzweigung Hochsteinweg. Von dort kann man über Hochstein nach Kleinarl absteigen.

Kleinarl (Nr. 1)

🕒 **ca. 2 Stunden | 176 hm** ↻

Der Wanderweg nach Kleinarl beginnt bei der Talstation der Grafenbergbahn und führt an der Kleinarler Ache am Talboden des Kleinarltales entlang.

Fürstegg-Rundwanderweg (Nr. 66)

🕒 **ca. 2 Stunden | 500 hm** ↻

Vom Kirchboden über Güterweg Wolfensberg bis zur Güterwegkreuzung, rechts abzweigen und zum Teil über den Güterweg, zum Teil über Alten Saumweg (Nr. 66) zum Obervierteckbauer aufsteigen. Von hier über einen Steig (Nr. 66) weiter bis zur Baierwaldstraße (Nr. 71).

Mönchsbergweg (Nr. 74)

🕒 **ca. 2 Stunden | 256 hm** ↻

Beginnend an der Talstation des Champion Shuttle (Bergbahnen Kleinarl), beim Viehhofbauer rechts ab, etwas ansteigend bis unterhalb der Mönchsbergkapelle. Über den Güterweg – Brandstattweg zurück ins Tal. Anschlussweg Nr. 1 ins Dorf.

Tappenkarsee (Nr. 722)

🕒 **ca. 2,5 Stunden | 750 hm** ↻

Parken am Jägersee 🏠 oder bei der Schwabalm (Mautstraße: € 4,80 pro Auto) Aufstieg in Serpentinaen zum Tappenkarsee (größter Gebirgssee der Ostalpen). Einkehrmöglichkeiten Tappenkarsee 🏠 Alm und Tappenkarsee 🏠 Hütte. Abstieg = wie Aufstieg.

Kleinarler Hütte (Nr. 712)

🕒 **ca. 2,5 Stunden | 740 hm** ↻

Der Weg beginnt beim Tourismusbüro Kleinarl, 100 m Richtung Jägersee, über die überdachte Holzbrücke rechts den Wanderweg entlang. Danach folgen Sie dem Güterweg Hirschleiten bis zur Abzweigung Kleinarler Hütte. 🏠 Von dort ca. 2 Stunden den Waldweg entlang bis zur Kleinarler Hütte.

Wagrainer Alm (Arzkendl) (Nr. 56)

🕒 **ca. 45 Minuten | 47 hm** ↻

Mit dem Auto über den Güterweg Öbrist (Abzweigung von der Bundesstraße 2 km in Richtung Flachau) bis zur Abzweigung der Forststraße. Hier befindet sich eine Parkmöglichkeit. Von dort aus über die Forststraße 1 km bis zur Abzweigung. Rechts entlang über den Wanderweg zur Wagrain Alm. ♀♂

Hochsteinweg

🕒 **ca. 3 Stunden | 350 hm** ↻

Ausgehend von der Kirche entlang der Kreuzsalgasse, Stuhlweg - Abzweigung Steineggweg. Kurz vor der Jausenstation Ennskrax'n rechts abbiegen. Beim Hochstein endet die Straße und ein Weg führt über eine Wiese in einen Hochwald zur Täublwaldstraße. Abstieg Richtung Jägersee möglich. (Bushaltestelle, und mit dem Wanderbus retour).

Schüttalmweg (Nr. 76)

🕒 **ca. 3 Stunden | 736 hm** ↻

Ausgehend vom Zentrum in Kleinarl, weiter zur Talstation Kleinarler Bergbahnen - Brandstattweg - Stuhlwaldstraße bis zur Stempelstelle Baierwaldstraße, von dort rechts über die Schüttalmstraße zur SchüttAlm. ♀♂ Retour über Gasthaus Galler ♀♂ (Nr. 85) und talwärts über Waldweg zum Gasthaus Pröll ♀♂ und weiter talwärts teils über Güterweg (Nr. 77) ins Zentrum von Kleinarl.





KLETTER
WELT

WAGRAIN®
KLEINARL

Klettern hoch 2

Seilgärten und Flying Fox

SEILGARTEN IN KLEINARL

Idyllisch gelegen am Peilsteinpalfen, Spaß und Action mit Panoramablick über das ganze Tal.

- 5 Parcours
- Kinder-Parcours ab 4 Jahren
- Flying Fox-Parcours
- Free-Fall (gesicherter Sprung, 14 m)
- bis zu 15 m Höhe

FLYING FOX KESSELFALL IN KLEINARL

Ein unvergessliches Naturschauspiel - der Seilrutschen-Parcours durch die Kesselfallschlucht. Eingang über einen leichten oder schweren Klettersteig.

- 5 Seilrutschen ab 10 Jahren - bis zu 160 m Länge
- 120 Meter Höhenunterschied mit zwei Wasserfällen
- Aufstieg über Klettersteige (seilversicherte Steige durch den Fels und durch das Waldgelände)

SEILGARTEN IN WAGRAIN **nur für Gruppen ab 8 Per.**

Knifflige Teamstationen und Team-Hochseilelemente

- 3 Parcours
- Kinder-Parcours ab 10 Jahren
- Team-Parcours
- Team-Hochseilstationen
- bis zu 17 m Höhe
- ideal für Incentive Gruppen

WWW.KLETTER-WELT.AT

Parkplatz vor der Ortstafel Kleinarl, A-5603 Kleinarl

reservierung@kletter-welt.at

M +43 664 88 31 55 42



> Halbtageswanderungen: ab der Bergstation Grafenbergbahn

Sonntagskogel, 1.849 m (Nr. 713)

🕒 **ca. 1 Stunde | 150 hm** ↻

Von der Bergstation zur Hachaualm, ♀♂ auf Weg Nr. 713 zum Sonntagskogel 1.848 m. Abstieg in Richtung St. Johann (Gernkogel) am Zaun rechts abbiegen in Richtung Großunterbergalm, ♀♂ bergauf zur Bergstation Grafenbergbahn.

Auhofalm - Maurachalm (Nr. 713 + 712)

🕒 **ca. 1 Stunde | 350 hm** ↻

Von der Bergstation zur Hachaualm ♀♂ und über Nr. 713 zur Wegkreuzung Sonntagskogel und Nr. 712 links weiter zur Auhofalm und über Auhofalmsattel zur Maurachalm. ♀♂ Rückweg über Straßalmsattel – Großunterbergalm ♀♂ zur Bergstation Grafenbergbahn.

Geführte Wanderungen für die ganze Familie

Unsere ausgebildeten und ortskundigen Wanderführerinnen begleiten euch zu verschiedenen Wanderzielen in **Wagrain-Kleinarl**.



Mit unterschiedlichen Schwierigkeitsstufen bieten die Touren für jeden Wanderfreund das Richtige. Mehr Infos zum Programm bei Wagrain-Kleinarl Tourismus und wagrain-kleinarl.at.

> Halbtageswanderungen: ab der Bergstation „Flying Mozart“

Grießenkareck, 1.991 m

🕒 **ca. 1 Stunde | 140 hm** ↻

Von der Bergstation direkt zum Gipfel. Abstieg am gleichen Weg oder über Wagrainner Haus 🚰🚰 (Nr. 714a) zurück zur Bergstation „Flying Mozart“.

Bettlersteig (Nr. 714a)

🕒 **ca. 2,5 Stunden | 278 hm** ↻

Abstieg von der Bergstation „Flying Mozart“ zum Wagrainner Haus, 🚰🚰 Aufstieg auf den Bergrücken (Nr. 714), nach rechts abzweigen, über den Bettlersteig (Nr. 714a) zum Ahornkarkopf bzw. Ahornkarsattel, links abzweigen und über Nr. 714 auf den Saukarkopf, weiter zur Saukarfunkel (2.028 m) und zurück zum Ausgangspunkt.

Geführter Kulturspaziergang Wagrain-Kleinarl

Freitags folgen wir den Spuren von Joseph Mohr, Karl-Heinrich Waggerl und der Geschichte von Wagrain-Kleinarl.

**Jeden
Freitag**

**Mit Wagrain-Kleinarl Gästekarte kostenlos -
Treffpunkt: 10.00 Uhr an der Marktklinde**



Infos: Wagrain-Kleinarl
Tourismus, T +43 6413 8448,
www.wagrain-kleinarl.at

**WAGRAIN®
KLEINARL**

**KULTUR
BLAUES
FENSTER**

> Ganztageswanderungen

Hochgründeck, 1.827 m (Nr. 453)

🕒 **ca. 3 Stunden | 680 hm** ↻

Ausgangspunkt Zentrum Wagrain, mit dem PKW Richtung Flachau, im Ortsteil Moos links abbiegen auf Öbristweg ca. 3 km bergauf zur letzten Kurve (Parkmöglichkeit), von dort rechts abzweigen zur Lackenkapelle, über Steig (Nr. 453) und weiter zum Ginauer Sattel, danach steiler Steig auf den Gipfel (Nr. 453) und zum Heinrich-Kiener-Haus. 🚰🚰
Retour = gleich wie Aufstieg.

Grießenkareck, 1.991 m (Nr. 714)

🕒 **ca. 4 Stunden | 1.153 hm** ↻

Vom Kirchboden über Wolfensbergweg zur Mittelstation „Flying Mozart“ (Güterweg) über relativ steilen Waldweg Nr. 714 zum Wagrainer Haus 🚰🚰
und zum Gipfel Grießenkareck 1.991m.

Sauwaldstraße, (Nr. 74)

🕒 **ca. 4 Stunden | 963 hm** ↻

Ausgehend vom Mitterauweg führt der Weg entlang der Sauwaldstraße leicht ansteigend über Wiesen, später in Serpentine durch Hochwald. Nach ungefähr 2,5 Stunden Wanderung gelangt ihr auf den markierten Weg zur Kleinarler Hütte. 🚰🚰 Dann könnt ihr entweder über den markierten Weg nach Kleinarl absteigen oder aber über die Öbristwaldstraße.

Öbristwaldstraße (Nr. 73)

🕒 **ca. 4 Stunden | 500 hm** ↻

Ausgehend vom Öbristdörfel führt der Weg entlang des Rad- & Wanderweges in Richtung Jägersee. Nach ca. 200 m rechts abbiegen in die Öbristwaldstraße. Die Straße führt nach etlichen Serpentine in den Hochwald, durchquert diesen dann bis zum Aufstieg zur Kleinarler Hütte. 🚰🚰
Von hier aus besteht die Möglichkeit über den markierten Weg nach Kleinarl abzusteigen. Oder die Straße weiterwandern, ebenfalls durch Waldgebiet, bis in den Sauwald. Von dort fällt die Straße wieder in Serpentine ins Tal ab. Im Tal angekommen über den Mitterauweg auf den Wanderweg Nr. 1.

> Ganztageswanderungen

Baierwaldstraße (Nr. 71)

🕒 **ca. 4,5 Stunden | 550 hm** 📍

Ausgehend vom Brandstattweg (in Kleinarl) zur Abzweigung Stuhlwaldstraße. Auf dieser wandert man bis zur zweiten Straßengabelung. Dort biegt man zur Baierwaldstraße links ab und wandert dieser entlang bis zur Mittelstation Flying Mozart. Von dort wandert man über Wolfensbergweg bergab nach Wagrain. Rückfahrt nach Kleinarl mit dem Wanderbus.

Ennskraxn, 2.436 m (Nr. 714/90)

🕒 **ca. 5 Stunden | 1.400 hm** 📍

Ausgangspunkt Kleinarl Zentrum über Steineggweg (hinter Kirche) über Waldwanderweg zur Steinkaralm, 🚰🚰 dann rechts hinauf zum Waldkamm. Diesen Kamm entlang, erreicht man den Blauen See an der steilen Felswand der Ennskraxn. Der Steig führt entlang dieser Felswand, bis er den Nordwestkamm erreicht hat, über den er bis zum Gipfelkreuz führt.

! Bergerfahrung, Trittsicherheit, Schwindelfreiheit notwendig !

Kleinarl - Gasthaus Galler - Kleinarl

🕒 **ca. 3 Stunden | 419 hm** 📍

Beginnend beim Tourismusbüro rechts abbiegen zum Emiweg den vorbei bei der Talstation Champion Shuttle bis zum Viehhofbauer. Dort rechts abbiegen auf Weg Nr. 74. Mönchsbergweg folgen bis zur Forststraße Stuhlwaldstraße – Talstation Lumber Jack. Von dort den Güterweg bis zum Gasthaus Galler. 🚰🚰 Den Rückweg über Berggasthaus Pröll 🚰🚰 ins Dorf Kleinarl.

Kleinarl – Weissenhofalm

🕒 **ca. 2,5 Stunden | 770 hm** 📍

Ausgehend von der Kirche über die Kreuzalgasse zum Stuhlweg, dort links über den Wanderweg zum Berggasthaus Pröll, 🚰🚰 weiter zur Talstation Bubble Shuttle - Gasthaus Galler, 🚰🚰 danach den Wanderweg zur Moosalm. Von dort führt ein Güterweg das letzte Stück zur Weissenhofalm. 🚰🚰

> Ganztageswanderungen ab der Bergstation Grafenbergbahn

Kitzstein/Gabel 2.037 m > Kleinarler Hütte (Nr. 713 + 712)

🕒 **ca. 3 Stunden | 250 hm** ↻

Von der Bergstation zur Hachaualm 🚰🚰 absteigen, über Weg Nr. 713 bis zur Wegkreuzung beim Sonntagskogel, links abzweigen, Weg Nr. 712 bis zur Auhofalm. Über Steig Nr. 712 steil auf den

Gipfel. **! Trittsicherheit und Schwindelfreiheit notwendig !** Herrliches Panorama erwartet euch. Knapp unterhalb des Gipfels über Flanke (mit Stahlseil gesichert) absteigen und über Almgelände zur Kleinarler Hütte. 🚰🚰 Abstieg nach Kleinarl, mit dem Wanderbus retour.

Kurzeggalm über Kitzstein/Gabel

🕒 **ca. 4 Stunden | 438 hm** ↻

Von der Bergstation Grafenbergbahn über die Wege Nr. 713 und 712 zur Auhofalm. Über Steig Nr. 712 steil auf den Gipfel Kitzstein/Gabel.

! Trittsicherheit und Schwindelfreiheit notwendig ! Knapp unterhalb des Gipfels über Flanke (mit Stahlseil gesichert) nach Süden absteigen, Richtung Penkkopf bis zur Wegteilung Kurzeggalm. 🚰🚰



> Ganztageswanderungen

von der Bergstation „Flying Mozart“

Grießenkareck > SchüttAlm > Kleinarl (Nr. 714)

🕒 **ca. 3,5 Stunden | 250 hm** ↻

Von der Bergstation „Flying Mozart“ auf das Grießenkareck 1.991 m steigen, auf Steig Nr. 714 (Höhenweg Kleinarl) am Bergrücken zur Saukarfunkel zum Ahornkarsattel absteigen, um den Ahornkarkopf herum zum Schüttalmsattel absteigen, von dort hinunter zur SchüttAlm 🏠🚰

Gasthaus Galler 🏠🚰 und Berggasthaus Pröll, 🏠🚰 danach Abstieg nach Kleinarl. Retour mit dem Wanderbus.

Wagrainer Haus > SchüttAlm > Bauernstüberl > Wagrain (Nr. 714a)

🕒 **ca. 4,5 Stunden | 250 hm** ↻

Bergstation „Flying Mozart“, über Wagrainer Haus 🏠🚰 und Bettlersteig (Nr. 714a) zum Ahornkarkopf und zum Berggasthaus SchüttAlm. 🏠🚰

Von diesem über Weg Nr. 76 zur Forststraße Nr. 71 und weiter über Weg Nr. 67 zum Bauernstüberl 🏠🚰 absteigen und über Wanderweg Kleinarl (Nr. 1) zurück nach Wagrain.

Höhenweg Grießenkareck > Frauenalm > Jandlalm (Nr. 714 + 41)

🕒 **ca. 4,5 Stunden | 450 hm** ↻

Von der Bergstation „Flying Mozart“ auf das Grießenkareck (1.991 m) und über Bergrücken zum Ahornkarkopf (1.923 m), absteigen zur Frauenalm 🏠🚰 (Flachau) und über Weg Nr. 45 Wanderung zu

den Grießenkaralmen. 🏠🚰 Von der Jandlalm 🏠🚰 wieder aufsteigen zum Ausgangspunkt.

Höhenwanderung Grießenkareck > Weissenhofalm > Steinkaralm (Nr. 714)

🕒 **ca. 5 Stunden bis Kleinarl | 420 hm** ↻

Von der Bergstation „Flying Mozart“ Aufstieg zum Grießenkareck (1.991 m), auf dem Bergrücken (Nr. 714) oder über Bettlersteig (Nr. 714a) zum Ahornkarkopf und über Wildbühel und Weissenhofalm 🏠🚰 zur Steinkaralm.

🏠🚰 Abstieg nach Kleinarl. Mit dem Wanderbus retour.



Tappenkarsee - Kleinarl

Inhaltsverzeichnis

Allgemeine Informationen	4
Routenvorschläge mit Karten	6
Halbtageswanderungen	11
Halbtageswanderungen	
..... ab Bergstation Grafenbergbahn	20
..... ab Bergstation „Flying Mozart“	21
Ganztageswanderungen	22
..... ab Bergstation Grafenbergbahn	24
..... ab Bergstation „Flying Mozart“	25

INDEX

General information	28
Routes with maps	30
Half-day hiking tours	35
Half-day hiking tours	
..... from mountain station Grafenbergbahn	40
..... from mountain station „Flying Mozart“	41
All-day hiking tours	42
..... from mountain station Grafenbergbahn	44
..... from mountain station „Flying Mozart“	45

NOTRUF / EMERGENCY NUMBERS

Ärzte-Notdienst / Emergency doctor, T 141

Bergrettung / mountain rescue:

Kleinarl, T 140, M +43 664 2317281

Wagrain, T 140, M +43 664 2530689

Euronotruf / European emergency, T 112

Feuerwehr / Fire department, T 122

Polizei / Police, T 133

Rettung / Ambulance, T 144

Flying Mozart cable car is closed in summer 2020 and 2021 due to new construction.

Hiking pass

At many huts and mountain summits surrounding Wagrain-Kleinarl, as well as in neighboring hiking regions, ambitious hikers will find stamps to collect in their hiking passes. Once you have collected enough stamps, you can present your hiking pass at the tourist offices in Wagrain- Kleinarl in exchange for a hiking pin. Stop by the tourist offices to obtain your free hiking pass.



Hiking bus of the Salzburger Sportwelt

All guests in Wagrain-Kleinarl with a guest card can ride the hiking bus for € 1.00 per person / route (until 31.10.2018). Does also apply when travelling to St. Johann im Pongau - Alpendorf and Großarl/Hüttschlag.



Salzburger Almenweg

The Salzburg Almenweg with a length of 350 km leads through the Pongau mountains to over 120 alpine huts – and also through Wagrain-Kleinarl. An overview map as well as a brochure with detailed descriptions of the 31 stages are available for free at the Wagrain-Kleinarl tourist office. www.salzburger-almenweg.at.

Safety behaviour & equipment

- **Equipment:** First-aid-kit, sturdy mountaineering shoes, hiking clothes, rain gear, drinks & food
- **Never hike alone** and always allow plenty of time.
- Don't set out late and don't take shortcuts.
- Obey signs and trail markings.

10 Rules of conduct for handling grazing livestock

1. Please **avoid contact** and do not feed them.
2. **Keep calm**, do not scare grazing cattle!
3. **Mother cows protect their calves**, avoid contact between mother cows and dogs!
4. **Keep dogs always under control** and keep them on a short leash. If an attack by grazing cattle is about to happen: Put them on a leash at once!
5. **Do not leave hiking trails** on alpine pastures and meadows.
6. If grazing cattle block the path, **keep** as much **distance** as possible.
7. When grazing cattle approach: Stay calm, do not turn your back, avoid the animals.
8. **Leave the grazing area quickly** at the first sign of agitation.
9. **Observe fences**. If there is a gate, use it and then close it properly and cross the pasture quickly.
10. The alpine pastures are wonderful nature experiences. If everyone **obeys the rules and shows respect**, nothing stands in the way of this recreational fun.

> Routes with maps

Summit hike via Jandlalm – Griesenkareck 1.991 m

🕒 **ca. 3 hours** | **684 hm** ↻

Either with the help of the “Flying Mozart” cable car (or on foot + 469 hm) to the middle station. You will now continue your hike uphill on path (No. 714) for about 30 minutes, take a left and follow the trail (No. 64) to the Jandlalm 📍 and the Griesenkaralmen, 📍 finally reaching the Kogelalm 📍 and Grisenkareck. ↘



Twice the enjoyment



Alpine hike Grafenberg > Kleinarler Hütte

🕒 ca. 4.5 hours | 335 hm ↻

This hike starts in Wagrain, you can take the Grafenberg cable car up or hike up the Grafenberg. From the Grafenberg mountain station beneath the Sonntagskogel to the Auhofalm, this path leads you over the Kitzstein/Gabel and below the Penkkopf to the Kleinarler Hütte. Hike down to Kleinarl and take the hiking bus back. ↘



Wagrain > SchüttAlm

🕒 ca. 3 hours | 912 hm ↻

From Wagrain along the Kleinarl hiking path (No. 1) to the Bauernstüberl. 🚰 Now hike uphill through cow pastures and forest as far as the forest road (No. 71), turn right, then take a left onto a road (No. 67) leading to Berggasthaus SchüttAlm. 🚰 Several paths possible for the descent to Kleinarl, and take the hiking bus back. ↘



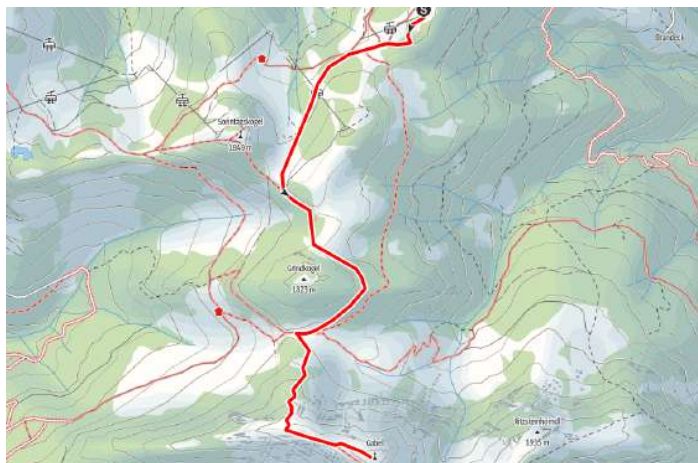
Grafenberg mountain station > Kitzstein/Gabel 2.037 m

🕒 **ca. 2.5 hours** / 335 hm 🕒

From the Grafenberg mountain station to the Hachaualm and follow path No. 713 to the Sonntagskogel trail junction, continuing left on path No. 712 to the Auhofalm (closed). Follow the steep track No. 712 to the summit.

Enjoy the marvelous panorama view.

! Must be surefooted with a head for heights ! ↘



Wagrain > Moadörfel > Edelweiss-Alm

🕒 **ca. 4 hours** / 362 hm 🕒

From Wagrain to the district Schwaighof as far as Moadörfel. From the „Rote 8er“ valley station along path No. 60 to the Edelweiss- Alm, then via the Lärchenwaldweg (No. 61) back to Wagrain. You also have the option of taking your car to the valley station, from there it takes about 1 hour to the Edelweiss-Alm. ↘



„Village circular path“ Kleinarl

🕒 **ca. 1.5 hours**

Starting at the Kleinarl tourist office follow the street to the church, cross the roofed wooden bridge on the right side. Follow the bike-path to the right until the Ployergraben bridge. Follow the gravelled trail on the left underneath the Peilsteinpalfen, to the adventure-playground with fishing-pond. Continue alongside the Kesselfall-stream to the parking area at the village entrance. Cross the street to the Pausshof bridge, right after the bridge turn left to follow the bike path. Afterwards take the hiking path on the right to the junction in direction of Kleinarl at the Viehhof farm, past the chapel and the forester's lodge to the village. ↘



Steinkaralm

🕒 **ca. 2.5 hours / 686 hm** ↻

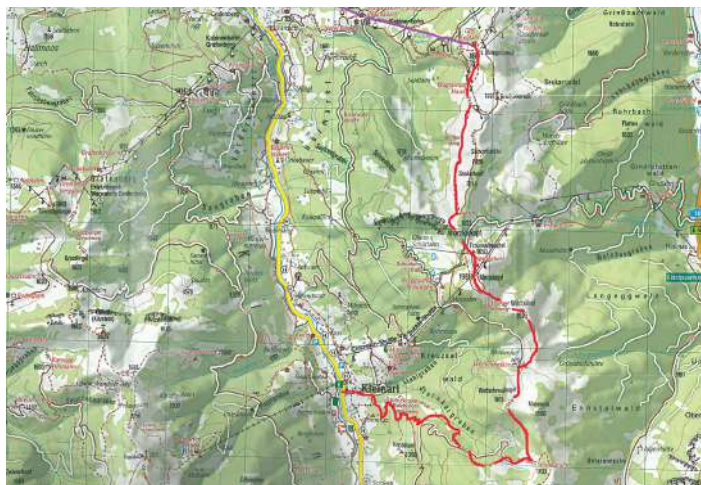
Setting out from the center of Kleinarl and continuing to the Jausenstation Ennskraxn, this path takes you across open meadows; then via steeper sections through high forest uphill to the 🌲 tree line. From here you will come to the Steinkaralm. ➤ You can also start this hike from the Täublwaldstraße. ↘



Alpine hike Grießenkareck > Steinkaralm

🕒 **ca. 5 hours (to Kleinarl) | 412 hm** ↻

From the „Flying Mozart“ mountain station hike up to the Grießenkareck (1.991 m) and along the crest (No. 714) or via the Bettlersteig (No. 714a) to the Ahornkarkopf, then via Wildbühel and Weissenhofalm ♀♂ to Steinkaralm. ♀♂
Descent to Kleinarl and take the hiking bus back to the „Flying Mozart“ valley station. ↘



Kleinarl - Kurzeggalm

🕒 **ca. 4 hours | 806 hm** ↻

The path starts at the Kleinarl tourist office, 100 m direction to Jägersee, cross the roofed wooden bridge and take the hiking path to the right. Afterwards follow the country lane Hirschleiten until the junction to Kleinarler Hütte.

The forest road continues with a slight rise in direction of Kleinarler Hütte. ♀♂ Follow the trail to the junction, take the path to Kurzeggalm. ♀♂



> Half-day hiking tours

Bauernstüberl via Kleinarl hiking path (No. 1)

🕒 **ca. 1 hour | 149 hm** ↻

Start at the Grafenberg valley station along the river Kleinarler Ache to bus station Bauernstüberl. Cross the bridge and turn left to the Bauernstüberl. 🚶🏠

Schwaighof hiking path (No. 2)

🕒 **ca. 1 hour | 168 hm** ↻

Start in the center of Wagrain along the stream Schwaighofbach to the district Schwaighof. Pleasant hiking path, also suitable for strollers and buggies.

Larch hiking path (No. 61)

🕒 **ca. 1 hour**

Start in the center of Wagrain, taking path No. 5 past the herb garden and kneipp spa uphill to the Weberlandl turn-off. After the second bend, take the second road to the left, then follow steep track No. 61 uphill, continuing to the Edelweiss-Alm. 🚶🏠 Return along the country lane Weberlandl.

Edelweiss-Alm - Berghofalm (No. 62)

🕒 **ca. 1 hour | 350 hm** ↻

From the Edelweiss-Alm 🚶🏠 via the forest road to the „Flying Mozart“ middle station.

Gasthaus Pröll (No. 85)

🕒 **ca. 1 hour | 226 hm** ↻

Setting out from the church of Kleinarl, follow the Kreuzsalgasse and Stuhlweg to the Gasthaus Pröll. 🚶🏠

Jausenstation Grub (No. 51)

🕒 **ca. 1 hour | 239 hm** ↻

Turn left at Café Bosek, follow the country lane Sonnseite, gently rising uphill to Vordertiefenbach farm. At the following two turn-offs (Tiefenbachgraben), left in direction of Ginau as far as Jausenstation Grub. 🚶🏠 Now path No. 51 leads deep into the Ginau valley and to the Oberlehengut (another 45 minutes walking time).

Kaserlehenweg (No. 69)

🕒 **2 hours ascent, ca. 1,5 hours descent | 450 hm** ↻

Along Grafenbergweg, after the country road junction to the Strahlehen farm, turn left and take path No. 69 uphill across a meadow. Continue to the Kaserlehen, then via a trail to the forest road. Now downhill (No. 68) to the Jausenstation Krapfenbauer, 🚻🚰 follow the hiking path No. 713 downhill to the Grafenberg valley station.

Fürbach-hiking tour (No. 1 + 5)

🕒 **ca. 1.5 hours | 143 hm** ↻

Start at the Grafenberg valley station on the Kleinarl hiking path (No. 1) along the stream to the Unterspannberg, then follow the Fürbachweg (No. 5) to the Kirchboden and back to Wagrain, or the other way round.

Alter Öbristweg (No. 54)

🕒 **ca. 1.5 hours | 205 hm** ↻

Along the country lane Sonnseite as far as the bridge over the Tiefenbachgraben, there turn right and follow the 'old' Saumweg (path No. 54) via Röcksberg farm to the Öbrist farm. There are several variations possible for the hike back down.

Around the Öbristköpfl (No. 55 + 453)

🕒 **ca. 1.5 hours | 205 hm** ↻

By car along the country road Öbrist (a turn-off at the main street, 2 km in the direction of Flachau) to the parking area. From there along path No. 453 (Hochgründeckweg) to the chapel Lackenkapelle, then turn left on path No. 55, taking you around the Öbristköpfl and back to your starting point, or enjoy the hike in the opposite direction, to the Öbrist farm via path No. 55 to the chapel Lackenkapelle, turn right in the direction of Wagrain and on path No. 453 back to the start.

Wagrainer Alm (Arzkendl) (No. 56)

🕒 **ca. 30 minutes | 119 hm** ↻

Take the car in the direction of Flachau for 2,5 km, turn left at the mountain road (just before the huge tiled stove of Sampl). Follow to the parking area Wagrainer Alm - 🚻🚰 max. 30 minutes walking time left.

Schwaighof - Moadörfl (No. 58)

⌚ **ca. 2 hours | 206 hm** ↻

Start in district Schwaighof to the Schwaighofgraben, then turn right (No. 58), uphill along the Oberseitenweg, turn right at the second bend. Then hike downhill to the district Moadörfl. When you come to the fishing ponds in Moadörfl, follow the road towards the main street, then take the bike path back to the district Schwaighof.

Schüttbachweg (No. 59)

⌚ **ca. 1.5 hours | 270 hm** ↻

From district Moadörfl take the country road uphill as far as the Oberkendl farm, then turn right and follow another country road. After about 500 m, turn right at the crossroad (No. 59). Taking you to the Unterschütt farm and via hiking path No. 2 back to the district Moadörfl.

Oberrain-hiking tour (No. 86)

⌚ **ca. 1.5 hours | 146 hm** ↻

From the sports ground of Kleinarl, along the bike & hiking path in the direction of lake Jägersee. After ca. 30 minutes, the Oberrain-hiking path turns to the right. The gently climbing path leads now across meadows and through high forest to the Oberrain farm. Via the Oberrainweg you will come to the bike and hike path Kleinarl-Jägersee No. 1.


Kesselfall-hiking tour (No. 80)

⌚ **ca. 1,5 hours | 201 hm** ↻

Start in the Pfeilsteingasse in Kleinarl, now take the bike- & hiking path, turn right at the bridge, via the country road Hirschleiten as far as Kesselfall turn-off. Your way back leads you through the Kesselfall, underneath the adventure land and above of the Pfeilstein farm back into the village.

Jägerseeweg (No. 1)

⌚ **ca. 1.5 hours | 100 hm** ↻

From the Angerwirt in Kleinarl, along the stream Kleinarler Ache, passing the sports ground and the ice-stock rink, enjoy your way across meadows and fields to the lake Jägersee. Every hiking path marked with No. 1 is connected with the Jägersee path. At the Gasthof Jägersee,  you can walk around the lake and enjoy the beautiful nature.

Täublwaldstraße (No. 78)

🕒 **ca. 3 hours / 306 hm** ↻

Setting out from the Jägersee  (bus stop) ca. 200 m along the main street in direction of Kleinarl. Turn right after the bridge, there begins the Täublwaldstraße (No. 78). After 3 km you will find the turn-off Hochsteinweg. Via Hochstein you get back into the village Kleinarl.

Kleinarl (No. 1)

🕒 **ca. 2 hours / 176 hm** ↻

The hiking path to Kleinarl starts at the valley station Grafenbergbahn and goes along the stream Kleinarler Ache, leading you through the Kleinarl valley.

Fürstegg-hiking tour (No. 66)

🕒 **ca. 2 hours / 500 hm** ↻

From Kirchboden via the country road Wolfensberg as far as the junction, there turn right. Continue uphill via country road and via 'old' Saumweg (No. 66) to Obervierteck farm. Follow trail (No. 66) to Baierwaldstraße (No. 71).




Mönchsbergweg (No. 74)

🕒 **ca. 2 hours / 256 hm** ↻

Start at the valley station Champion shuttle in Kleinarl, at Viehhof farm turn right, follow the gently climbing path as far as underneath the Mönchsberg chapel. Via country road Brandstattweg back into the valley and on trail No. 1 into the village Kleinarl.


Tappenkarsee (No. 722)

🕒 **ca. 2.5 hours / 750 hm** ↻

Park at the Jägersee  or at Schwabalm (toll road, € 4,80 per car). Hike uphill via switchbacks to the Tappenkarsee (biggest mountain lake in the Eastern Alps). The Tappenkarsee Alm  and the Tappenkarsee hut  are open in summer time. Take the same way back down.

Kleinarler Hütte (No. 712)

🕒 **ca. 2.5 hours / 740 hm** ↻

This hike begins at the tourist office Kleinarl, 100 m in direction of Jägersee, at the roofed wooden bridge turn right on the hiking path. Continue on the country road Hirschleiten as far as the junction to Kleinarler Hütte. There follow the trail to Kleinarler Hütte  for about 2 hours. Take the same way back down.

Wagrainer Alm (Arzkendl) (No. 56)

🕒 **ca. 45 minutes | 47 hm** ↻

Take the car and take the country road Öbrist, which leaves the main street in direction of Flachau, after 2 km. Then follow the street until the start of the forest road and park your car at the parking space located here. Follow the forest road for 1 km and take the branch to the right, continue on the hiking track to Wagrainer Alm. 🚶👶

Hochsteinweg

🕒 **ca. 3 hours | 350 hm** ↻

Beginning at the church in Kleinarl, follow the Kreuzsalgasse, Stuhlweg – turn off onto the Steineggweg. Make a right just before the Jausenstation Ennskraxn. The road ends at Hochstein, a path leads across a meadow and high forest to the Täublwaldstraße. Option to drop back down to lake Jägersee. (bus stop, take the hiking bus back.)

Schüttalmweg (No. 76)

🕒 **ca. 3 hours | 736 hm** ↻

Setting out from the centre of Kleinarl, make your way to the valley station Champion Shuttle in Kleinarl - Brandstattweg - Stuhlwaldstraße to the hiking-stamp point on the Baierwaldstraße. There turn right via the Schüttalmstraße to Berggasthaus 🚶👶 SchüttAlm. Return via Gasthaus Galler 🚶👶 (No. 85), and down into the valley along a forest path to Gasthaus Pröll, 🚶👶 continue in parts along a country road (No. 77) to the center of Kleinarl.



Green paths in the valley Wagrain-Kleinarl

> Half-day hiking tours

... from the mountain station Grafenbergbahn

Sonntagskogel, 1,849 m (No. 713)

🕒 **ca. 1 hour | 150 hm** ↻

Start at the mountain station Grafenbergbahn to the Hachaualm, 🚰🚰 on path No. 713 to the Sonntagskogel (1,848 m). Hike down in the direction of St. Johann (Gernkogel), turn right at the fence towards the Großunterbergalm, 🚰🚰 then uphill to the mountain station Grafenbergbahn.

Auhofalm - Maurachalm (No. 713 + 712)

🕒 **ca. 1 hour | 350 hm** ↻

From the mountain station Grafenbergbahn to the Hachaualm 🚰🚰 on path No. 713 to the trail junction Sonntagskogel, then left on No. 712 as far as the Auhofalm (closed) and via the Auhofalmsattel to the Maurachalm. 🚰🚰 Return via the Straßalmsattel – Großunterbergalm 🚰🚰 to the mountain station Grafenbergbahn.

Guided hikes for the whole family

Our qualified and local hiking guides accompany you to various hiking destinations in **Wagrain-Kleinarl**.



With varying difficulty levels the tours offer the right route for every hiking enthusiast. More information about the program available at Wagrain-Kleinarl Tourismus and wagrain-kleinarl.at.

> Half-day hiking tours

... from the mountain station „Flying Mozart“

Grießenkareck, 1,991 m

🕒 **ca. 1 hour | 140 hm** ↻

From the mountain station straight to the summit. Take the same way back down or via Wagrain Haus 🚻🚰 (No. 714a) back to the mountain station „Flying Mozart“.

Bettlersteig (No. 714a)

🕒 **ca. 2.5 hours | 278 hm** ↻

Descent to the Wagrain Haus. 🚻🚰 Ascent to the ridge No. 714, turn right and follow the Bettlersteig (No. 714a) to the Ahornkarkopf and Ahornkarsattel, then turn left and take path No. 714 up the Saukarkopf, continue as far as the Saukarfunkel (2.028 m) and back to your starting point.

Guided culture walk Wagrain-Kleinarl

On Fridays we walk on the footsteps of Joseph Mohr, Karl Heinrich Waggerl and the history of Wagrain-Kleinarl.

**every
Friday**

**Free of charge with Wagrain-Kleinarl guest card -
Meeting point: 10.00 am at the market square**



Info: Wagrain-Kleinarl
Tourismus, T +43 6413 8448,
www.wagrain-kleinarl.at

**WAGRAIN®
KLEINARL**



**KULTUR
BLAUES
FENSTER**

> All-day hiking tours

Hochgründeck, 1,827 m (No. 453)

🕒 **ca. 3 hours | 680 hm** ↻

Take the car from Wagrain in direction of Flachau, in the district Moos turn left on the Öbristweg. Now ca. 3 km uphill to the last bend, there you find a parking space. Then turn right to the chapel Lackenkapelle, via trail No. 453 and continue to Ginauer Sattel. Follow the steep path to the summit (No. 453) and to Heinrich Kiener-Haus. 🏠
Take the same way back.

Grießenkareck, 1,991 m (No. 714)

🕒 **ca. 4 hours | 1,153 hm** ↻

Starting at Kirchboden, take the Wolfensbergweg to the middle station „Flying Mozart“ and continue on the rather steep forest track No. 714 to Wagrain Haus and to the summit Grießenkareck 1,991 m.

Sauwaldstraße, (No. 74)

🕒 **ca. 4 hours | 963 hm** ↻

Starting at the Mitterauweg continue uphill on the Sauwaldstraße crossing meadows, later the track turns a series of hairpin turns through high forest. After ca. 2.5 hours you reach the track to Kleinarler Hütte 🏠 either take this track or take the Öbristwaldstraße to descend to Kleinarl.

Öbristwaldstraße (No. 73)

🕒 **ca. 4 hours | 500 hm** ↻

Starting at Öbristdörfel follow the bike- & hiking trail in direction of Jägersee. Turn right after ca. 200 m to Öbristwaldstraße and follow a series of hairpin turns through high forest until the ascend to Kleinarler Hütte. Either take the marked track back to Wagrain or continue on the path until Sauwald. Follow the hairpin turns downhill into the valley and take the Mitterauweg and the hiking path No. 1.

> All-day hiking tours

Baierwaldstraße (No. 71)

🕒 **ca. 4.5 hours | 550 hm** ↻

Setting out from the Brandstattweg (in Kleinarl), make your way to the junction Stuhlwaldstraße. Follow this road to the second fork, where you turn left onto Baierwaldstraße, follow the road to the middle station „Flying Mozart“. From there hike downhill along the Wolfensbergweg to Wagrain. Take the hiking bus back to Kleinarl.

Ennskraxn, 2,436 m (No. 714/90)

🕒 **ca. 5 hours | 1,400 hm** ↻

Start in the centre of Kleinarl and follow the Steineggweg (behind the church) via the forest hiking path to the Steinkaralm, 🚰 then turn right uphill to the timber line. Follow this line to the lake Blauer See, located at the sheer rock wall of the Ennskraxn. The trail takes you along this rock wall til you reach the north-west ridge, follow to the summit.

! Must be surefooted with a head for heights !

Kleinarl - Gasthaus Galler (Inn)- Kleinarl

🕒 **approx. 3 hours | 419 hm** ↻

Starting at the tourist office, turn right to the Emmiweg, which passes the Champion Shuttle valley station and leads to the Viehhofbauer. There turn right onto path no. 74. Follow Mönchsbergweg until you reach the Stuhlwaldstraße forest road - Lumber Jack valley station. From there take the goods road to Gasthaus Galler. 🚰 The way back via Berggasthaus Pröll 🚰 to the village Kleinarl.

Kleinarl – Weissenhofalm

🕒 **approx. 2,5 hours | 770 hm** ↻

Starting from the church via Kreuzalgasse to Stuhlweg, then left along the hiking trail to Berggasthaus Pröll, 🚰 continue to the Bubble Shuttle valley station - Gasthaus Galler, 🚰 then the hiking trail to the Moosalm, from where a goods trail leads the last stretch to the Weissenhofalm. 🚰

> All-day hiking tours

... from the mountain station Grafenbergbahn

Kitzstein/Gabel 2,037 m > Kleinarler Hütte (No. 713 + 712)

🕒 **ca. 3 hours | 250 hm** ↻

From the mountain station downhill to the Hachaualm, 🚰 follow path No. 713 as far as the trail crossing at the Sonntagskogel, there turn left on path No. 712 and continue to the Auhofalm (closed). Via the steep trail No. 712 to the summit.

! Must be surefooted with a head for heights ! Enjoy the marvelous panorama. Downhill along the edge underneath the summit (secured by steel ropes) and across alpine pastures to the Kleinarler Hütte. 🚰 Descent to Kleinarl; return by hiking bus.

Kurzeggalm via Kitzstein/Gabel

🕒 **ca. 3 hours | 438 hm** ↻

From the Grafenberg mountain station take the trails 713 and 712 to the Auhofalm (closed). Follow the steep footpath 712 to the summit Kitzstein/Gabel. **! Must be surefooted with a head for heights !** Descend to the south underneath the summit along the edge (secured by steel ropes), in direction of Penkkopf and continue the trail junction Kurzeggalm. 🚰




> All-day hiking tours

... from the mountain station „Flying Mozart“




Grießenkareck > SchüttAlm > Kleinarl (No. 714)

🕒 **ca. 3.5 hours | 250 hm** ↻

From the mountain station, hike to the summit Grießenkareck (1,991 m), follow trail No. 714 („Höhenweg Kleinarl“) along the ridge to the Saukarfunktel and downhill to the Ahornkarsattel, hike around the Ahornkarkopf in order to drop down to the Schüttalmsattel, from there down to Berggasthaus SchüttAlm  and then descent to Kleinarl. Take the hiking bus back.




Wagrainer Haus > SchüttAlm > Bauernstüberl > Wagrain (No. 714a)

🕒 **ca. 4.5 hours | 250 hm** ↻

Mountain station „Flying Mozart“, via the Wagrainer Haus  and Bettlersteig (No. 714a) to the Ahornkarkopf and Berggasthaus SchüttAlm.  From here along path No. 76 to forest road No. 71, continue along path No. 67 downhill to the Bauernstüberl,  then via the Kleinarl hiking path (No. 1) back to Wagrain.



Alpine hike Grießenkareck > Frauenalm > Jandlalm (No. 714 + 41)

🕒 **ca. 4.5 hours | 450 hm** ↻

From the mountain station „Flying Mozart“ uphill the Grießenkareck (1,991 m) and along the ridge to the Ahornkarkopf (1,923 m), then drop down to the Frauenalm  (Flachau) and take path No. 45 to the Grießenkaralmen.  From the Jandlalm  uphill to your starting point.

Alpine hike Grießenkareck > Weissenhofalm > Steinkaralm (No. 714)

🕒 **ca. 5 hours to Kleinarl | 420 hm** ↻

From the mountain station up the Grießenkareck (1,991 m) and along the ridge (No. 714) or Bettlersteig (714a) to the Ahornkarkopf, then via Wildbühel and Weissenhofalm  to the Steinkaralm . Descent to Kleinarl. Take the hiking bus back.

Wandergenuss hoch 2

Euer Urlaub in Wagrain-Kleinarl.

Twice the experience

Your holiday in Wagrain-Kleinarl.



#wagrainkleinarl

Impressum / Credits

- > Herausgeber, Medieninhaber / Publisher, media owner: Wagrain-Kleinarl Tourismus, Markt 14, 5602 Wagrain-Kleinarl, Austria
- > Konzept / Concept: Zimmermann Pupp, Werbeagentur, Innsbruck
- > Gestaltung / Design: Wagrain-Kleinarl Tourismus, Markt 14, 5602 Wagrain-Kleinarl, Austria
- > Fotos / Photos: Wagrain-Kleinarl Tourismus, Eduardo Gellner, Benedikt Oberhuber, Salzburger Sportwelt, Armin Walcher, SalzburgerLand Tourismus, Erwin Trampitsch, team-works GmbH, Snow Space Salzburg
- > Alle Informationen wurden mit größtmöglicher Sorgfalt zusammengetragen, jedoch kann für den Inhalt und die Richtigkeit aller Angaben keine Gewähr übernommen werden. Änderungen, Irrtum und Druckfehler vorbehalten.
- > *All information has been compiled with the greatest possible care, but liability is not accepted for the content and correctness of any information. Not liable for errors or inaccuracies. Information subject to change.*

Anreise nach Wagrain-Kleinarl

Travel to Wagrain-Kleinarl

Autobahn

Wien/München - Salzburg - (Richtung Villach) Ausfahrt
Wagrain-Flachau, Autobahnausfahrt Exit 66.
10 km Bundesstraße nach Wagrain-Kleinarl.

Highway

Vienna/Munich - Salzburg - (towards Villach)
Exit Wagrain-Flachau, autobahn exit No. 66.
10 km on the main road to Wagrain-Kleinarl.

Bahn

Wien/München - Bischofshofen - St. Johann/Pongau
oder Wien - Semmering - Selzthal - Radstadt.
Von St. Johann/Pongau **oder** Radstadt verkehren
Postautobusse nach Wagrain-Kleinarl.

Rail

Vienna/Munich - Bischofshofen - St. Johann/Pongau
or Vienna - Semmering - Selzthal - Radstadt.
From St. Johann/Pongau or Radstadt, post buses
run to Wagrain-Kleinarl.



#wagrainkleinarl

WAGRAIN®
KLEINARL

Wagrain-Kleinarl Tourismus

Markt 14, 5602 Wagrain-Kleinarl, Austria
T +43 6413 8448, info@wagrain-kleinarl.at
#wagrainkleinarl, wagrain-kleinarl.at

